

transmis
22 juin
DS 17
+ de la norme
312

ARRÊTÉ MUNICIPAL N°2021-15
RESTRICTION DE CIRCULATION RUE D'ARRAS
DU 24 JUN AU 24 JUILLET INCLUS pour BRANCHEMENT ELECTRIQUE
AVEC TERRASSEMENT EN TROTTOIR ET CHAUSSEE

Le Maire de la Commune de BERNEVILLE,

VU le code général des collectivités territoriales et notamment les articles L2212-2, L 2213.5, L2512-13 et R2213-1

VU le code de la route et notamment les articles R411-5 et R411-8

VU le code de la voirie routière,

VU l'arrêté interministériel du 24 novembre 1967 modifié relatif à la signalisation des routes et autoroutes ;

VU l'instruction interministérielle sur la signalisation routière, (livre I - 8ème partie - signalisation temporaire) approuvée par l'arrêté interministériel du 6 novembre 1992;

VU la demande par laquelle l'entreprise DS TRAVAUX au 27, Rue d'Ennevelin 59710 AVELIN qui fait connaître qu'elle effectuera des travaux pour le réseau ENEDIS – pour un branchement électrique avec terrassement en trottoir et chaussée, à Berneville, Rue de Beaumetz devant la propriété de M DELAFORGE Jean-Paul, qui nécessiteront :

- rétrécissement de la chaussée et circulation alternée, limitation de vitesse à 30 km/Rue de Beaumetz du 24 juin au 24 juillet 2021 INCLUS avec la restriction sur la section courante, par feux tricolores avec basculement de circulation sur chaussée opposée,

Considérant qu'il convient de prendre des mesures pour faciliter l'exécution des travaux et prévenir les accidents,

ARRÊTE

Article 1 : La réalisation de ces travaux seront effectués du 14 juin au 16 juin 2021 inclus.

Article 2 : des panneaux de signalisation réglementaires seront mis en place par les soins et aux frais de l'entreprise, à chaque extrémité de la section concerné, conformément aux prescriptions de l'instruction interministérielle sur la signalisation routière temporaire approuvée le 6 novembre 1992,

Article 3 : Le présent arrêté sera publié et affiché dans la commune de Berneville par les soins du maire,

Article 4 : M. Le Maire, M. le commandant de la Brigade de Gendarmerie de Beaumetz-les-Loges, M. le Directeur de sont chargés, chacun en ce qui concerne, de l'exécution de présent arrêt, et certifié exécutoire à compter du 22 juin 2021.

A BERNEVILLE, le 22 juin 2021
le Maire, Julien BELLENGIER





Ministère chargé
des transports

Demande d'arrêté de police de circulation

Code de la route L411-1 à L411-7
Code général des collectivités territoriales L2213-1 à L2213-6.1

Gestionnaires des réseaux routiers



N° 14024*01

Le demandeur Particulier Service public Maître d'oeuvre ou conducteur d'opération Entreprise

Dénomination : DS TRAVAUX

Adresse : 27 rue D'Ennevelin

Code postal : 59710 Localité : AVELIN Pays : France

Nom contact : MARECHAL Prénom contact : Pauline

Téléphone : 320072424 Indicatif pays : +33

Fax : _____ Indicatif pays : _____

Courriel : pauline.m@ds-travaux.fr

Si le bénéficiaire est différent du demandeur

Dénomination : enedis

Adresse : cp2r 951 boulevard de la republique

Code postal : 59500 Localité : DOUAI Pays : France

Nom contact : DEFAULTX Prénom contact : _____

Téléphone : _____ Indicatif pays : _____

Fax : _____ Indicatif pays : _____

Courriel : _____

Localisation du site concerné par la demande

Voie concernée : Autoroute n° _____ Route nationale n° _____ Route départementale n° _____ Voie communale n° _____

Hors agglomération En agglomération

Point de Repère (PR) routier d'origine d'application : _____ Point de Repère (PR) routier de fin d'application : _____

Adresse Numéro : _____ Nom de la voie : RUE DE BEAUMETZ

Code postal : 62123 Localité : BERNEVILLE

Nature et date des travaux

Permission de voirie antérieure : Oui Non Si oui indiquer la référence : _____

Description des travaux : Branchement électrique avec terrassement en trottoir et chaussée

Date prévue de début des travaux : 21/06/2021 Durée des travaux (en jours calendaires) : 30

Réglementation souhaitée

Durée de la réglementation (en jours calendaires) 30 Date de début de réglementation 21/06/2021

Restriction sur section courante Restriction sur bretelles

Sens de circulation concerné : Deux sens de circulation Sens des Points de Repères (PR) croissants

Sens des Points de Repères (PR) décroissants Fermeture à la circulation

Basculement de circulation sur chaussée opposée

Circulation alternée : Par feux tricolores Manuellement

Restriction de chaussée :

Neutralisation de la bande d'arrêt d'urgence (BAU) Empiètement sur chaussée Largeur de voie maintenue _____

Suppression de voie Nombre de voie(s) supprimée(s) _____

(DAC P1 V5 v1.02)

(acompannement_V5_10_102)

Fait à : AVELIN Le : 01/06/2021 Signataire : MARECHAL Pauline	<p>Madame, Monsieur,</p> <p>Dans le cadre de nos prochains travaux, veuillez trouver jointe à ce courrier une demande d'Arrêté de police de circulation.</p> <p>Nous restons à votre disposition pour toute information complémentaire et vous remercions par avance de l'attention que vous voudrez bien porter à notre demande.</p> <p>Nous vous prions d'agréer, Madame, Monsieur, l'expression de nos salutations distinguées.</p>
--	--

Objet: Demande d'Arrêté de police de circulation (Certa n°14024*01)

Courriel: mairie@berneville.fr
 Tél: +33321581927
 Fax:

MAIRIE DE BERNREVILLE
 RUE DE L EGLISE
 62123 BERNREVILLE
 France

DS TRAVAU	27 rue D'Ennevelin	59710 AVELIN	France	Tel: +33320072424	Fax: +33320072111	marion.dgds-travaux.fr
Réf. Proys :		2122031257.212201DAC02				
N° affaire :						

Interdiction de :

Circuler

véhicules légers poids lourds

Stationner

véhicules légers poids lourds

Dépasser

véhicules légers poids lourds

Vitesse limitée à : 30 km/h

Itinéraire de déviation (à préciser par sens) :

Autres prescriptions :

La pose, le maintien ou le retrait de la signalisation spécifique au chantier sont effectués par :

Le demandeur Une entreprise

Dénomination : DS TRAVAUX

Adresse : 27 rue D'Ennevelin

Code postal : 59710 Localité : AVELIN Pays : France

Nom contact : MARECHAL Prénom contact : Pauline

Téléphone : 320072424 Indicatif pays : +33

Fax : Indicatif pays :

Courriel : pauline.m@ds-travaux.fr

Pièces jointes à la demande

Afin de faciliter la compréhension et l'instruction du dossier, la demande d'arrêté est accompagnée d'un dossier comprenant :

Une notice détaillée avec notamment l'évaluation de la gêne occasionnée aux usagers Plan de situation 1/10 ou 1/20 000^{ème} Plan des travaux 1/200 ou 1/500^{ème} Schéma de signalisation Itinéraire de déviation 1/2 000 ou 1/5 000^{ème} J'atteste de l'exactitude des informations fournies

Numéro d'affaire :

Fait à : AVELIN

Le : 01/06/2021

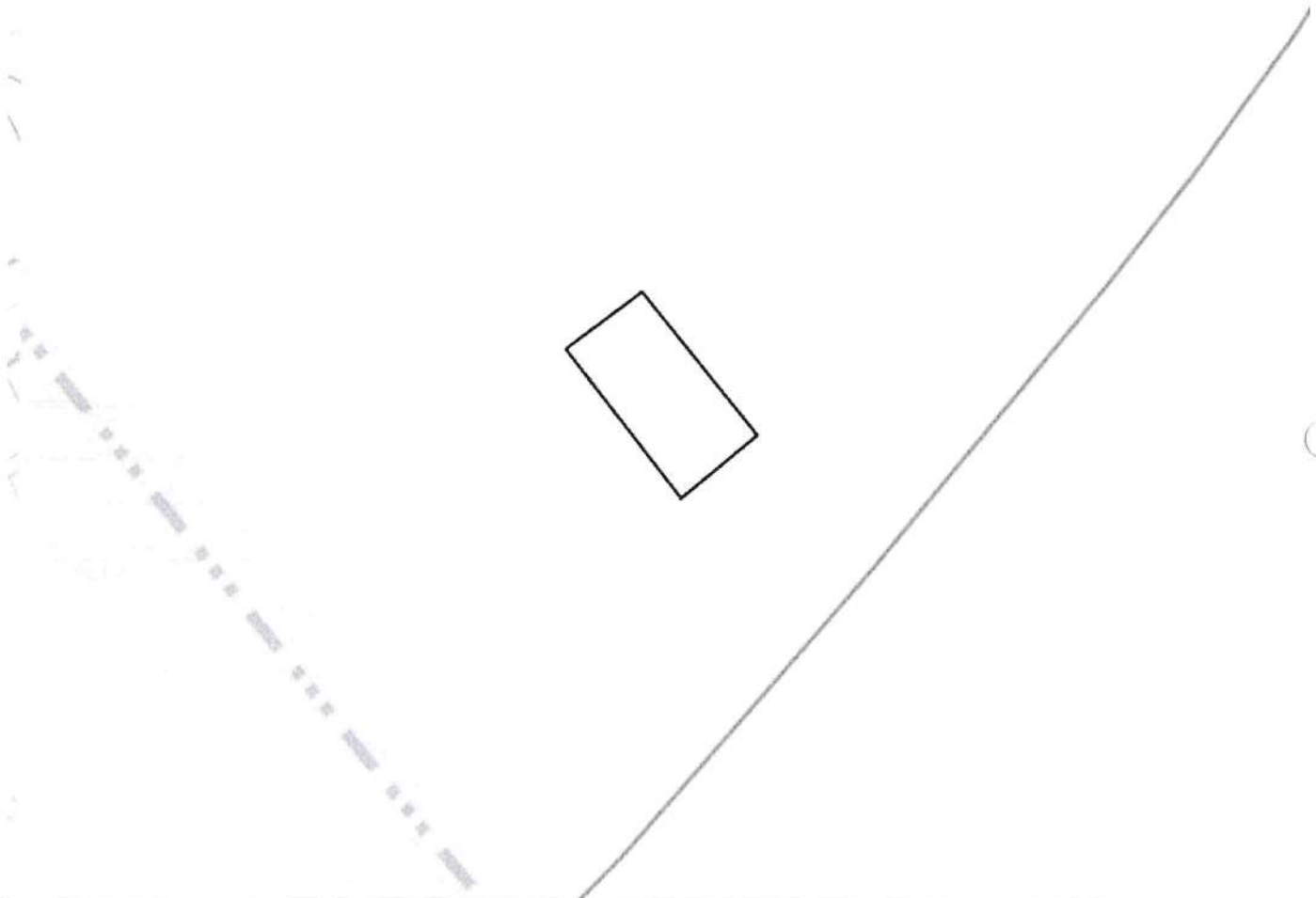
Nom : MARECHAL Prénom : Pauline

Qualité :

(DAC_P2_V5_v1.02)

Plan détaillé

Numéro de consultation de la déclaration liée : 2021060100800P




Coordonnées (Lambert 93) du centre de la commune saisie :

676387.3927365396

7018597.819476477

Coordonnées (GPS) des sommets des polygones :

2,66798723176882 50,26401170013040
2,66808914672823 50,26368420376542
2,6682822657731 50,26377507835235
2,66798723176882 50,26401170013040



(PlanDetaill_Proys_V1.01)

DEMANDE DE PERMISSION DE VOIRIE OU D'ACCORD TECHNIQUE

Sous couvert de Monsieur le Maire de la commune de : BERNEVILLE

Si vous n'êtes pas le gestionnaire de la voirie concernée, nous vous serions reconnaissants de bien vouloir transmettre cette demande au service compétent et de retourner une copie à Enedis

DEMANDEUR	Nom : ENEDIS - SERVICE RACCORDEMENT ELEC NPDC Adresse : BP 70523 59505 DOUAI cedex Téléphone : 03 27 93 34 89 Adresse mël : egd-nordpasdecalais-cp2r-elec@enedis-grdf.fr Télécopie : 03 27 93 22 35 N° affaire Enedis : 21153866
LOCALISATION DES TRAVAUX	Bénéficiaire : Monsieur DELAFORGE Jean Paul Adresse des travaux : RUE DE BEAUMETZ 62123 BERNEVILLE Références cadastrales : Type de voie :
OBJET DE LA DEMANDE	Construction ou modification d'un branchement électricité sur domaine public
ENTREPRISE INTERVENANT (éventuellement)	Nom : Non disponible Adresse : Non disponible Téléphone : Non disponible Adresse mël : Non disponible Télécopie : Non disponible
PERIODE D'INTERVENTION (OU D'OCCUPATION)	Durée non connue ou non programmable
PIECES JOINTES A LA DEMANDE	Plan Caraïbe Photos
LOCALISATION ET ENCOMBREMENT DES FOUILLES	Longueur de l'ouvrage : 12 Localisation : Sous chaussée avec traversée Technique de réalisation : Fouille Trottoir : Chaussée :
MODALITÉS D'EXPLOITATION DU CHANTIER	
RENSEIGNEMENTS COMPLEMENTAIRES	

A Calais le 26/04/2021

Signature du demandeur
Corentin MANCHUELLE

Date de dépôt en mairie :

Transmis au service gestionnaire de la voirie avec avis : favorable défavorable

Observations éventuelles et motivations de l'avis défavorable :

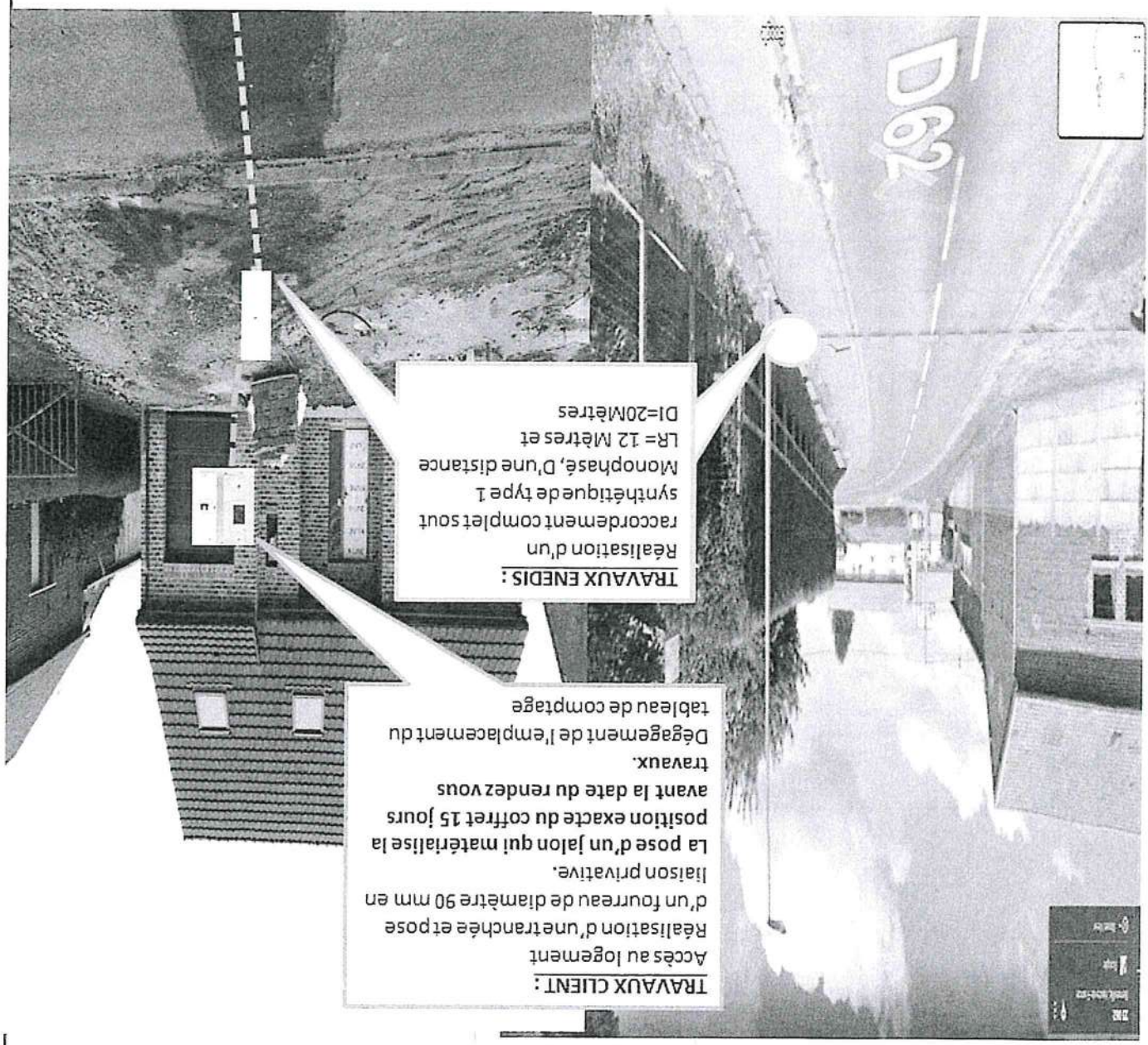
le Maire,
JULIEN BELLENGIER



2/2

TRAVAUX ENEDIS : Réalisation d'un raccordement complet sout synthétique de type 1 Monophasé, D'une distance LR= 12 Mètres et DI=20Mètres
TRAVAUX CLIENT :
 Accès au logement
 Réalisation d'une tranchée et pose d'un fourreau de diamètre 90 mm en liaison privée.
 La pose d'un jalon qui matérialise la position exacte du coffret 15 jours avant la date du rendez vous travaux.
 Dégagement de l'emplacement du tableau de comptage

Affaire 21153866 - RACS-62115-DELAForge - PDL 50078526763798 - RUE DE BEAUMETZ 62123 BERNEVILLE
 ATTENTION LES PHOTOMONTAGES N'ONT PAS DE VALEUR CONTRACTUELLE



TRAVAUX ENEDIS :
 Réalisation d'un
 raccordement complet sout
 synthétique de type 1
 Monophasé, D'une distance
 LR= 12 Mètres et
 DI=20Mètres

TRAVAUX CLIENT :
 Accès au logement
 Réalisation d'une tranchée et pose
 d'un fourreau de diamètre 90 mm en
 liaison privée.
 La pose d'un jalon qui matérialise la
 position exacte du coffret 15 jours
 avant la date du rendez vous
 travaux.
 Dégagement de l'emplacement du
 tableau de comptage

Accueil Raccordement Électricité
Nord Pas de Calais

MONSIEUR LE MAIRE
HOTEL DE VILLE
Rue de l'Église
62123 BERNEVILLE

Téléphone : 09 69 32 18 39 - (appel non surtaxé)
du lundi au vendredi de 8h00 à 17h00
Télécopie : 03 21 46 37 77
Adresse mél : npdc-are@enedis.fr
N° affaire Enedis : 21153866
Objet : **Demande d'autorisation de voirie.**

Calais, le 26/04/2021

Madame, Monsieur,

Veillez trouver ci-joint une demande d'autorisation de voirie concernant un raccordement situé à l'adresse suivante :

RUE DE BEAUMETZ
62123 BERNEVILLE

Nous restons à votre disposition pour tout renseignement complémentaire et vous prions d'agréer, Madame, Monsieur, nos sincères salutations.

Corentin MANCHUELLE
Conseiller Clientèle Distributeur

1/2

Enedis est une entreprise de service public, gestionnaire du réseau de distribution d'électricité. Elle développe, exploite, modernise le réseau électrique et gère les données associées. Elle réalise les raccordements des clients, le dépannage 24h/24, 7j/7, le relevé des compteurs et toutes les interventions techniques. Enedis est indépendante des fournisseurs d'énergie qui sont chargés de la vente et de la gestion du contrat de fourniture d'électricité.

Accueil Raccordement Électricité
Nord Pas de Calais
53 rue de la Commune de Paris - 62100 CALAIS
Tél. : 09 69 32 18 39
Fax : 03 21 46 37 77
enedis.fr

SA à directoire et à conseil de surveillance
Capital de 270 037 000 € - R.C.S. de Nanterre 444 608 442
Enedis - Tour Enedis - 34 place des Corolles
92079 Paris La Défense Cedex
Enedis-DirRAC-DOC-INS33 V.1.1



Déclaration de projet de Travaux Déclaration d'Intention de Commencement de Travaux

Au titre du chapitre IV du titre V du livre V (partie réglementaire) du Code de l'environnement
et de la section 12 du chapitre IV du titre III du livre V de la 4ème partie (partie réglementaire) du Code du travail
(Annexe 1-1 de l'arrêté du 15 février 2012 modifié - NOR : DEVP1116359A)

Délai de réponse

Le destinataire doit répondre à toute déclaration, même s'il n'est pas concerné, sous 9 jours pour les DT et sous 7 jours pour les DICT, hors jours fériés, après la date de réception de la déclaration dûment remplie. Lorsque la déclaration est reçue sous forme non dématérialisée, ces délais sont portés à 15 jours pour la DT et à 9 jours pour la DICT, hors jours fériés. Pour la DT, il peut être prolongé de 15 jours si l'exploitant effectue des mesures de localisation avant de répondre ou lors d'un rendez-vous sur site avec vous.

Exploitant
Destinataire
Lieu-dit / BP
Code postal / Commune
Pays

ENEDIS-DRNPDC-AREX DT-DICT
CHEZ PROTYS P0042
CS 90125
27091 EVREUX CEDEX 9
France

DT (Déclaration de projet de travaux)

N° consultation du téléservice : 2021060100800P

N° affaire du responsable du projet :

Date de la déclaration : 01/06/2021

Responsable du projet, personne morale Responsable du projet, personne physique Déclaration conjointe DT/DICT

Responsable du projet

(1) : Champs facultatifs

Dénomination : ENEDIS

Pays : France N° SIRET :

Représentant du responsable du projet

Dénomination : enedis

Complément / Service : cp2r

N°, Voie : 951 boulevard de la republique

Lieu-dit / BP :

Code postal : 59500 Commune : DOUAI

Personne à contacter : DEFAULTX

Tél. :

Fax(1) :

Courriel(1) :

Emplacement du projet

Adresse (2) : RUE DE BEAUMETZ

CP : 62123 Commune principale : BERNEVILLE

Nb de communes : 1

Souhaits pour le récépissé

Souhaite recevoir le récépissé (cas de la DT-DICT conjointe)

Mode de réception du récépissé souhaité : ELECTRONIQUE

Si mode de réception par voie électronique, précisez :

Capacité d'impression des plans : Taille : A4 Couleur :

Souhait de plans vectoriels : au format :

Projet et son calendrier

(3) : voir les codes au verso

Nature des travaux(3) : FOH RBL SOU TER

Décrivez le projet : Branchement électrique avec terrasse ent en trottoir et chaussée

Emploi de techniques sans tranchées : Oui Non

Distance minimale entre les travaux et la ligne électrique : 0.0 m

Cochez si vous souhaitez les plans des réseaux électriques aériens.

Date prévue pour le commencement des travaux : 21/06/2021 Durée du chantier : 180 jour(s)

Investigations complémentaires par le responsable du projet (à remplir après réception du récépissé de DT)

Réalisation d'investigations complémentaires : Oui Non

Motif de réalisation ou non d'investigations complémentaires avant travaux (voir au verso) :

Date des investigations complémentaires :

Investigations susceptibles de nécessiter une DICT

Envoi des résultats aux exploitants d'ouvrages et aux entreprises

Signature du responsable du projet ou de son représentant

Nom : DEFAULTX

Signature :

Nombre de pièces jointes, y compris les plans : 1

DICT (Déclaration d'Intention de Commencement de Travaux)

N° consultation du téléservice : 2021060100800P

N° affaire de l'exécutant des travaux :

Date de la déclaration : 01/06/2021

Nature de la déclaration (voir les codes au verso) : INITIAL

Exécutant des travaux

(1) : Champs facultatifs

Dénomination : DS TRAVAUX

Complément / Service :

N°, Voie : 27 rue D'Ennevelin

Lieu-dit / BP :

Code postal : 59710 Commune : AVELIN

Pays : France N° SIRET : 34328947600065

Nom de la personne à contacter : MARECHAL Pauline

Tél. : +33320072424 Fax(1) :

Courriel(1) : pauline.m@ds-travaux.fr

Emplacement des travaux (si différent du projet de travaux)

Adresse (2) : RUE DE BEAUMETZ

CP : 62123 Commune principale : BERNEVILLE

Nb de communes : 1

Souhaits pour le récépissé

Mode de réception du récépissé souhaité : ELECTRONIQUE

Si mode de réception par voie électronique, précisez :

Capacité d'impression des plans : Taille : A4 Couleur :

Souhait de plans vectoriels : au format :

Travaux et leur calendrier

(3) : voir les codes au verso

Nature des travaux(3) : FOH RBL SOU TER

Décrivez les travaux : Branchement électrique avec terrasse ent en trottoir et chaussée

Techniques utilisées(3) : BRO FUS PEL VIB

Autre, précisez la technique :

Précisez, le cas échéant, la profondeur max d'excavation : 1.00 cm

Cochez en cas de modification du profil du terrain en fin de travaux Résultats des investigations complémentaires

communiquées par le responsable du projet : Oui Non

Distance minimale entre les travaux et la ligne électrique : 0.0 m

Cochez si vous souhaitez les plans des réseaux électriques aériens.

Date prévue pour le commencement des travaux : 21/06/2021

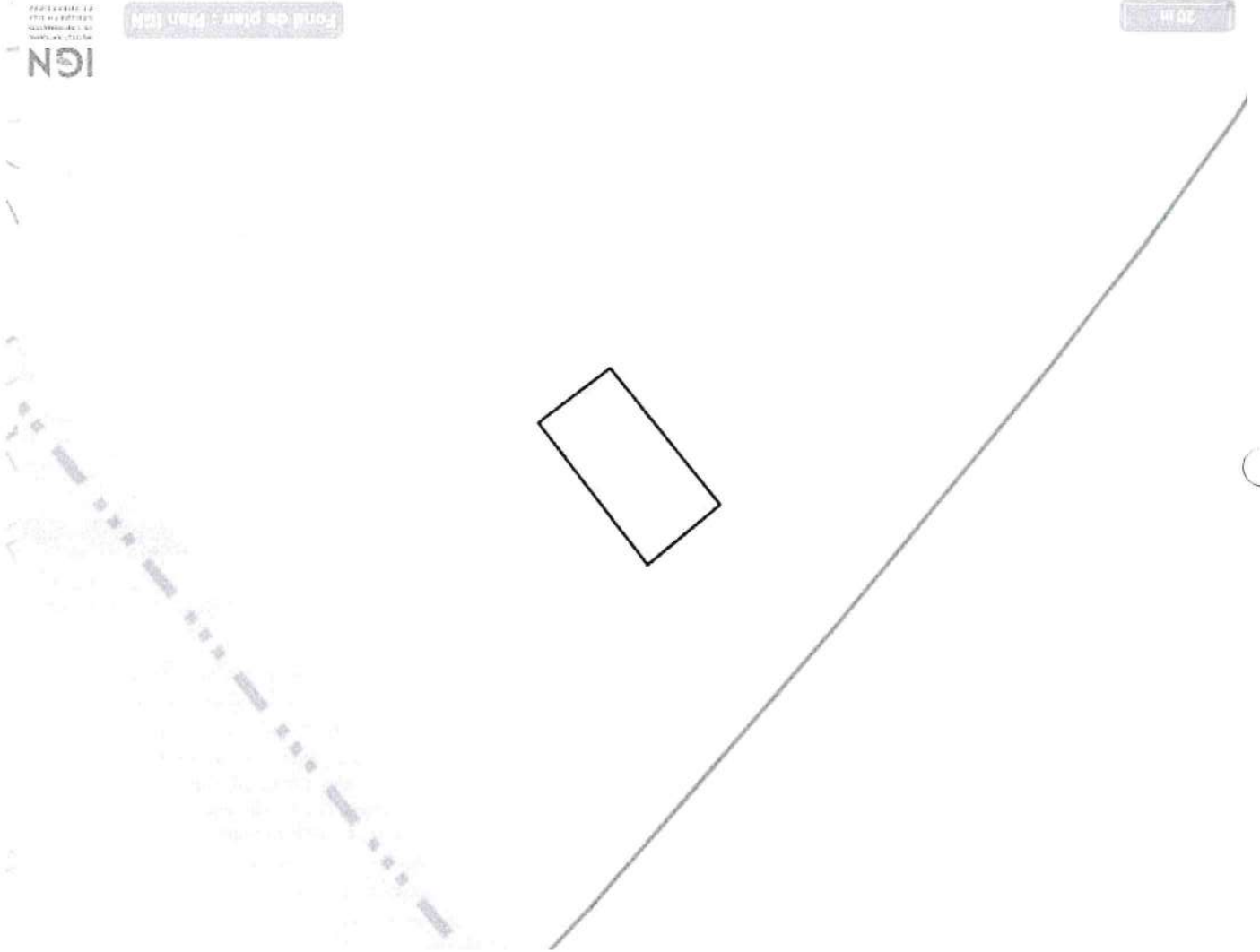
Durée du chantier : 180 jour(s)

Signature de l'exécutant des travaux ou de son représentant

Nom : MARECHAL Pauline

Signature :

Nombre de pièces jointes, y compris les plans : 1



Coordonnées (Lambert 93) : 676387.3927365396 7018597.819476477

Liste des communes concernées :

Berneville

Coordonnées (GPS) des sommets des polygones d'emprise :

2,66798723176882 50,26401170013040
2,6679410373660 50,26391053260352
2,66808914672823 50,26368420376542
2,6682822657731 50,26377507835235
2,66798723176882 50,26401170013040

